

Пирита

В нескольких минутах ходьбы от Кадриорга находится приморский район Пирита. Именно здесь в 1980 году проводилась морская регата Московских олимпийских игр, символ которых виден в конце причала яхт-клуба. А еще район Пирита является любимым местом отдыха с пляжем, яхт-клубом и всеми возможными удобствами, разместившимися на трех километрах береговой песчаной полосы и ларусной гавани. Есть и архитектурный повод посетить район Пирита – это руины монастыря Св. Бригитты и Таллиннский телебашня.



65 Таллиннская телебашня
Kloostri tee 58A
www.telekom.ee



66 Таллиннский ботанический сад
Kloostri tee 52
www.botanika.ee

Лесное кладбище

Необычное в своем роде кладбище на территории осового леса было основано в 1933 году и стало местом последнего пристанища известных в разных областях эстонской личности, как, например, первый президент Эстонской Республики Константин Пятс, поэта Лийды Койдула, шахматист Пауль Керес и оперный певец Георг Отс.




69 Певческое поле
Kloostri tee 9
www.priitolkoost.ee




67 Руины монастыря Св. Бригитты
Kloostri tee 52
www.botanika.ee

Эстонский исторический музей – Замок Маарьямяги

В бывшей летней резиденции графа Орлова-Давыдова представлена экспозиция истории эстонского государства конца XIX – начала XX веков. В августе 2015 здание замка закрывается на ремонт. В конюшне музейного комплекса открывается выставка «Ляди и пешки» на тему немецкой оккупации в Эстонии (1941–44).



69 Певческое поле
Kloostri tee 9
www.priitolkoost.ee



67 Руины монастыря Св. Бригитты
Kloostri tee 52
www.botanika.ee

Променад Пирита

На два километра вдоль моря от парка Кадриорга до района Пирита растянулось любимое всеми горожанами побережье Пирита, с которой открываются самые захватывающие виды на море и силуэт города.



69 Певческое поле
Kloostri tee 9
www.priitolkoost.ee



67 Руины монастыря Св. Бригитты
Kloostri tee 52
www.botanika.ee

Рокка-аль-Маре

Район на западе Таллина с итальянским названием Рокка-аль-Маре следует посетить как минимум по трем причинам: Музей под открытым небом, Таллиннский зоопарк и Спортивно-развлекательный центр PK keskus. Познавайтесь здесь и любительный шоппинг: торговый центр с одноименным названием удовлетворит любые запросы.

72 Таллиннский зоопарк
Paldiski mnt. 145
www.tallinnzoo.ee

Нымме

В юго-западной части Таллина, вдали от шума мегаполиса, расположен район Нымме – тихий зеленый островок, в котором царит атмосфера небольшого провинциального городка с деревянной архитектурой 1920–1930-х годов. До прихода в Таллинн в 1940 году Нымме являлся самостоятельным городом. Здесь имеется собственный исторический центр, рынок, кафе и бары, и даже свой замок, не говоря уже о других достопримечательностях. Например, можно прогуляться по природной тропе на болоте Гяскоола.

76 Замок Глена и парк
Vana-Mustamäe tee 48
www.ttu.ee

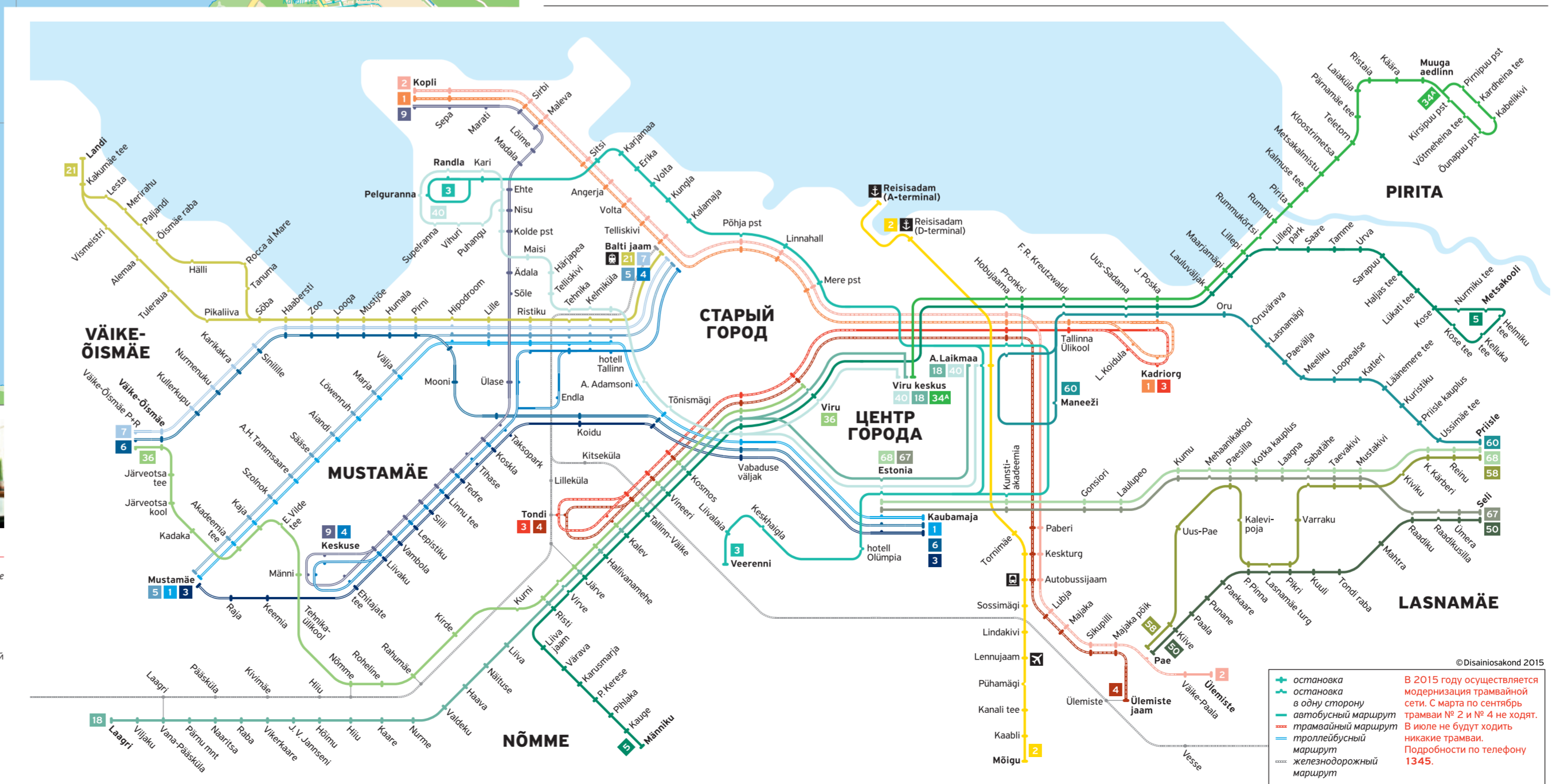
Парк приключений в Нымме

Külmakilla 15A
www.nommepark.ee

75 Парк приключений в Нымме
В этом приключенческом парке особое удовольствие испытывают любители активного отдыха, как дети, так и взрослые.

76 Рынок в Нымме
Turu plats 8
www.tallinnmurad.ee/home

77 Музей Нымме
Joama 18
www.nommemuuseum.ee



Бесплатно с TallinnCard

Нужна всего лишь TallinnCard!

Эстонский исторический музей

Музеи

Эстонский исторический музей

Как все это поместится в вашем кармане?

Тел.: +372 645 7777
15.05–18.08 9–20
19.05–19.08 9–17
Открыто Пн–Птн 09–18
visittallinn.ee

Карта города Tallinn

Больше информации на сайте visittallinn.ee

© Disaliosakond 2015

В 2015 году осуществляется модернизация трамвайной сети. С марта по сентябрь трамваи № 2 и № 4 не ходят. В июле не будут ходить никакие трамваи. Подробности по телефону 1345.