

Tallinn

1:33 000
0 500 m 1 km

© REGIO 2013 KL-13-008



www.tallinncard.ee

Consultez les tarifs et les informations à jour sur notre site internet.

grâce à l'icône **TC**.

Retrouvez sur la carte les partenaires de la Tallinn Card

à la gare routière ou dans les agences de voyage.

à l'aéroport, au port des passagers, à la gare de chemin de fer, Demandez au Centre d'Information touristique, dans les hôtels,

Adultes	24 h	€ 24
Enfants (jusqu'à 14 ans)	€ 12	€ 16
	€ 24	€ 32
	€ 16	€ 40
	€ 12	€ 20



100 offres gratuites ou à tarif réduit pour explorer Tallinn !



Lisez ou téléchargez les publications touristiques sur Tallinn sur www.tourism.tallinn.ee/materials

www.tallinn.mobi

Facebook: VisitTallinn

www.tourism.tallinn.ee

Carte de la ville

Tallinn

Pirita

Avec sa plage de sable de 2 km et son port de plaisance, Pirita est avant tout un lieu de loisir estival. Une autre manière d'apprécier l'environnement est d'explorer le delta de la rivière Pirita, en louant une barque, un canoë ou un pédalo.



64 Cimetière « Metsakalmistu »
Kloostrimetsa tee 36
www.kalmistu.ee

Le « Cimetière de la forêt » est de loin le plus célèbre d'Estonie. Créé en 1933, il a très tôt abrité les personnages importants de la nation.



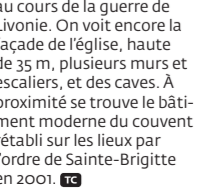
62 Tour TV de Tallinn
Kloostrimetsa tee 58A
www.telerom.ee

Édifiée dans les années 80, la tour offre aujourd'hui un point de vue exceptionnel sur Tallinn et ses environs. On y visite aussi une exposition sur les plus grandes réalisations des Estoniens. Les visiteurs peuvent enregistrer leurs messages dans le studio de TV et les diffuser dans le monde. Avec ses 314 mètres, c'est la plus haute construction du pays. Un restaurant situé à la hauteur de 170 mètres accueille les visiteurs. Par beau temps et avec de l'imagination, on peut apercevoir la côte de Finlande.



65 Parc d'aventures de Pirita
Merivalja tee 5A
www.piritaekspulspark.ee

Les grands pins et la plage de sable font de six pistes de parc d'aventures le paradis des visiteurs en quête de distractions.



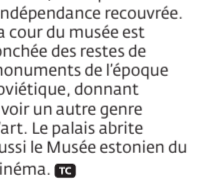
65 Jardin botanique de Tallinn
Kloostrimetsa tee 52
www.botanika.ee

Ce vaste jardin botanique pourvu de serres modernes est le meilleur endroit de Tallinn pour apprécier la beauté des fleurs. En été, un tour dans la roseraie s'impose, mais les serres luxuriantes séduisent toute l'année.

Rocca al Mare




Situé à l'ouest de la ville, le site de Rocca al Mare est tout connu pour le vaste Musée estonien en plein air et le zoo de Tallinn. Le lieu doit son nom au manoir d'été d'A. Girard de Soucaumont, construit en 1863.



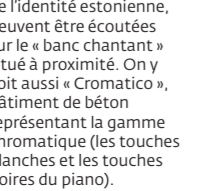
69 Zoo de Tallinn
Paldiski mnt 145
www.tallinnzoo.ee

Le zoo de Tallinn est un lieu de loisir unique en son genre. Le zoo possède une vaste exposition consacrée à la République d'Estonie, racontant sa naissance, son développement, l'occupation et l'indépendance recouvrée. La cour du musée est jonchée des restes de monuments de l'époque soviétique, donnant à voir un autre genre d'art. Le palais abrite aussi le Musée estonien du Cinéma.



68 Esplanade du Chant de Tallinn
Narva mnt 95
www.laululaulajak.ee

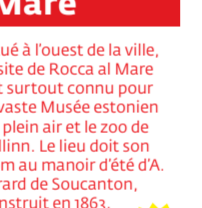
C'est de là qu'est partie, en 1988, la Révolution chantante qui a mené l'Estonie à l'indépendance. En ce lieu se déroule tous les cinq ans la Fête du Chant et de la Danse, réunissant jusqu'à 34.000 participants et 200.000 spectateurs. À côté de la scène, la Tour de Lumière s'élève à 42 mètres. En haut de la colline naturelle de calcaire se dresse le monument de bronze dédié à Gustav Ernesaks, compositeur estonien et « Père » du chant. Ses œuvres, partie intégrante de l'identité estonienne, peuvent être écoutées sur le « banc chantant » situé à proximité. On y voit aussi « Cromatico » et des caves. À proximité se trouve le bâtiment moderne du couvent rétabli sur les lieux par l'ordre de Sainte-Brigitte en 2001.



66 Ruines du monastère Sainte-Brigitte
Kloostri tee 9
www.pirtoklooster.ee

Le triangle mystérieux qui domine les arbres au bord de la rivière Pirita appartient aux ruines du monastère Sainte-Brigitte, actif de 1407 à sa destruction à la fin du XVI^e siècle, au cours de la guerre de Livonie. On voit encore la façade de l'église, haute de 35 m, plusieurs murs et escaliers, et des caves. À proximité se trouve le bâtiment moderne du couvent rétabli sur les lieux par l'ordre de Sainte-Brigitte en 2001.

Nõmme



Nõmme est un endroit calme et boisé, parsemé de demeures des années 1920 et 1930, à l'allure de petite ville de province avec son propre centre historique, son marché, ses cafés et ses pubs, et même une sorte de château, sans oublier de nombreuses autres attractions.



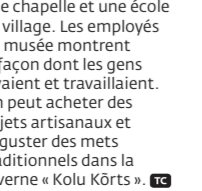
71 Château et parc de Glehn
Vana-Mustamäe tee 48
www.ttu.ee

Construit par le comte Nikolai von Glehn en 1886 et entouré d'un vaste parc, ce manoir romantique offre un tout de promenade parfait à ceux qui veulent échapper à la vie trépidante du centre-ville. Promenade appréciée par les habitants de Nõmme, c'est aussi le lieu où admirer en hiver les champs de neige. On trouve également dans le parc un statut de Kolivõõks (le « diable »), celle d'un dragon (le « crocodile ») et un belvédère.



70 Musée estonien en plein air
Vabohüumuseumi tee 12
www.evm.ee

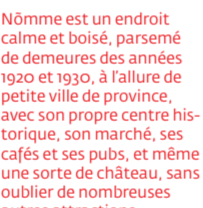
Remontez le temps à la rencontre de l'ancienne Estonie rurale. Un vaste parc boisé regroupe des fermes des XVIII^e-XX^e siècles, des moulins, une chapelle et une école de village. Les employés du musée montrent la façon dont les gens vivaient et travaillaient. On peut acheter des objets artisanaux et déguster des mets traditionnels dans la taverne « Kolu Kõrts ».



72 Parc d'aventures de Nõmme
Külmaliika 15A
www.nomesekulspark.ee

Dans ce parc d'aventures, les visiteurs intrépides vont d'arbre en arbre grâce à d'ingénieux systèmes de cordages et de passerelles. C'est la promesse d'une journée idéale pour les familles qui apprécient les frissons des sports verticaux. Plusieurs circuits sont proposés, dont un pour les plus jeunes.

Nõmme



Ce marché, situé dans les environs de Tallinn, propose des produits locaux issus de la culture bio. Il a une longue histoire et est très apprécié des résidents de cette banlieue verte. On y trouve la production de fermiers des environs ainsi que de bons produits importés.



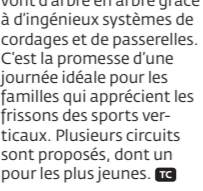
72 Marché de Nõmme
Turu plats 8
www.tallinnaturud.ee/nomme

Le musée, situé dans la gare de chemin de fer, suit l'histoire de l'agglomération et permet d'appréhender la vie dans une petite ville grâce à des objets domestiques des quatre premières décennies du XX^e siècle.



74 Musée de Nõmme
Jaama 18
www.tallinn.ee/Nomme-Museumum-2

Le musée, situé dans la gare de chemin de fer, suit l'histoire de l'agglomération et permet d'appréhender la vie dans une petite ville grâce à des objets domestiques des quatre premières décennies du XX^e siècle.



75 Tourbière de Pääsküla
Hiiumäe tee 1
www.paauskula.ee

La façon la plus pure de goûter la nature à Nõmme est de visiter la tourbière de Pääsküla, au sud de Pärnu mnt, au bout de la rue Hiiumäe. Un circuit de 4 km et un autre, plus facile, de 2 km, sont aménagés en planches et ponctués de panneaux informatifs sur la flore et la faune locales.



72 Marché de Nõmme
Turu plats 8
www.tallinnaturud.ee/nomme

Ce marché, situé dans les environs de Tallinn, propose des produits locaux issus de la culture bio. Il a une longue histoire et est très apprécié des résidents de cette banlieue verte. On y trouve la production de fermiers des environs ainsi que de bons produits importés.

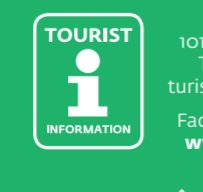


74 Musée de Nõmme
Jaama 18
www.tallinn.ee/Nomme-Museumum-2

Le musée, situé dans la gare de chemin de fer, suit l'histoire de l'agglomération et permet d'appréhender la vie dans une petite ville grâce à des objets domestiques des quatre premières décennies du XX^e siècle.



75 Tourbière de Pääsküla
Hiiumäe tee 1
www.paauskula.ee



72 Marché de Nõmme
Turu plats 8
www.tallinnaturud.ee/nomme

Ce marché, situé dans les environs de Tallinn, propose des produits locaux issus de la culture bio. Il a une longue histoire et est très apprécié des résidents de cette banlieue verte. On y trouve la production de fermiers des environs ainsi que de bons produits importés.



74 Musée de Nõmme
Jaama 18
www.tallinn.ee/Nomme-Museumum-2

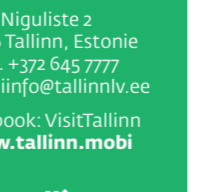
Le musée, situé dans la gare de chemin de fer, suit l'histoire de l'agglomération et permet d'appréhender la vie dans une petite ville grâce à des objets domestiques des quatre premières décennies du XX^e siècle.



75 Tourbière de Pääsküla
Hiiumäe tee 1
www.paauskula.ee



72 Marché de Nõmme
Turu plats 8
www.tallinnaturud.ee/nomme



74 Musée de Nõmme
Jaama 18
www.tallinn.ee/Nomme-Museumum-2

Le musée, situé dans la gare de chemin de fer, suit l'histoire de l'agglomération et permet d'appréhender la vie dans une petite ville grâce à des objets domestiques des quatre premières décennies du XX^e siècle.

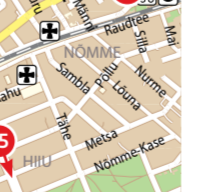


75 Tourbière de Pääsküla
Hiiumäe tee 1
www.paauskula.ee

La façon la plus pure de goûter la nature à Nõmme est de visiter la tourbière de Pääsküla, au sud de Pärnu mnt, au bout de la rue Hiiumäe. Un circuit de 4 km et un autre, plus facile, de 2 km, sont aménagés en planches et ponctués de panneaux informatifs sur la flore et la faune locales.



72 Marché de Nõmme
Turu plats 8
www.tallinnaturud.ee/nomme



74 Musée de Nõmme
Jaama 18
www.tallinn.ee/Nomme-Museumum-2



75 Tourbière de Pääsküla
Hiiumäe tee 1
www.paauskula.ee

La façon la plus pure de goûter la nature à Nõmme est de visiter la tourbière de Pääsküla, au sud de Pärnu mnt, au bout de la rue Hiiumäe. Un circuit de 4 km et un autre, plus facile, de 2 km, sont aménagés en planches et ponctués de panneaux informatifs sur la flore et la faune locales.




72 Marché de Nõmme
Turu plats 8
www.tallinnaturud.ee/nomme

Ce marché, situé dans les environs de Tallinn, propose des produits locaux issus de la culture bio. Il a une longue histoire et est très apprécié des résidents de cette banlieue verte. On y trouve la production de fermiers des environs ainsi que de bons produits importés.




74 Musée de Nõmme
Jaama 18
www.tallinn.ee/Nomme-Museumum-2

Le musée, situé dans la gare de chemin de fer, suit l'histoire de l'agglomération et permet d'appréhender la vie dans une petite ville grâce à des objets domestiques des quatre premières décennies du XX^e siècle.



75 Tourbière de Pääsküla
Hiiumäe tee 1
www.paauskula.ee



72 Marché de Nõmme
Turu plats 8
www.tallinnaturud.ee/nomme

Ce marché, situé dans les environs de Tallinn, propose des produits locaux issus de la culture bio. Il a une longue histoire et est très apprécié des résidents de cette banlieue verte. On y trouve la production de fermiers des environs ainsi que de bons produits importés.




75 Tourbière de Pääsküla
Hiiumäe tee 1
www.paauskula.ee


La façon la plus pure de goûter la nature à Nõmme est de visiter la tourbière de Pääsküla, au sud de Pärnu mnt, au bout de la rue Hiiumäe. Un circuit de 4 km et un autre, plus facile, de 2 km, sont aménagés en planches et ponctués de panneaux informatifs sur la flore et la faune locales.



72 Marché de Nõmme
Turu plats 8
www.tallinnaturud.ee/nomme



74 Musée de Nõmme
Jaama 18
www.tallinn.ee/Nomme-Museumum-2



75 Tourbière de Pääsküla
Hiiumäe tee 1
www.paauskula.ee

La façon la plus pure de goûter la nature à Nõmme est de visiter la tourbière de Pääsküla, au sud de Pärnu mnt, au bout de la rue Hiiumäe. Un circuit de 4 km et un autre, plus facile, de 2 km, sont aménagés en planches et ponctués de panneaux informatifs sur la flore et la faune locales.




72 Marché de Nõmme
Turu plats 8
www.tallinnaturud.ee/nomme

Ce marché, situé dans les environs de Tallinn, propose des produits locaux issus de la culture bio. Il a une longue histoire et est très apprécié des résidents de cette banlieue verte. On y trouve la production de fermiers des environs ainsi que de bons produits importés.




74 Musée de Nõmme
Jaama 18
www.tallinn.ee/Nomme-Museumum-2

Le musée, situé dans la gare de chemin de fer, suit l'histoire de l'agglomération et permet d'appréhender la vie dans une petite ville grâce à des objets domestiques des quatre premières décennies du XX^e siècle.



75 Tourbière de Pääsküla
Hiiumäe tee 1
www.paauskula.ee



72 Marché de Nõmme
Turu plats 8
www.tallinnaturud.ee/nomme

Ce marché, situé dans les environs de Tallinn, propose des produits locaux issus de la culture bio. Il a une longue histoire et est très apprécié des résidents de cette banlieue verte. On y trouve la production de fermiers des environs ainsi que de bons produits importés.



75 Tourbière de Pääsküla
Hiiumäe tee 1
www.paauskula.ee


La façon la plus pure de goûter la nature à Nõmme est de visiter la tourbière de Pääsküla, au sud de Pärnu mnt, au bout de la rue Hiiumäe. Un circuit de 4 km et un autre, plus facile, de 2 km, sont aménagés en planches et ponctués de panneaux informatifs sur la flore et la faune locales.



72 Marché de Nõmme
Turu plats 8
www.tallinnaturud.ee/nomme



74 Musée de Nõmme
Jaama 18
www.tallinn.ee/Nomme-Museumum-2



75 Tourbière de Pääsküla
Hiiumäe tee 1
www.paauskula.ee

La façon la plus pure de goûter la nature à Nõmme est de visiter la tourbière de Pääsküla, au sud de Pärnu mnt, au bout de la rue Hiiumäe. Un circuit de 4 km et un autre, plus facile, de 2 km, sont aménagés en planches et ponctués de panneaux informatifs sur la flore et la faune locales.




72 Marché de Nõmme
Turu plats 8
www.tallinnaturud.ee/nomme

Ce marché, situé dans les environs de Tallinn, propose des produits locaux issus de la culture bio. Il a une longue histoire et est très apprécié des résidents de cette banlieue verte. On y trouve la production de fermiers des environs ainsi que de bons produits importés.




74 Musée de Nõmme
Jaama 18
www.tallinn.ee/Nomme-Museumum-2

Le musée, situé dans la gare de chemin de fer, suit l'histoire de l'agglomération et permet d'appréhender la vie dans une petite ville grâce à des objets domestiques des quatre premières décennies du XX^e siècle.



75 Tourbière de Pääsküla
Hiiumäe tee 1
www.paauskula.ee



72 Marché de Nõmme
Turu plats 8
www.tallinnaturud.ee/nomme

Ce marché, situé dans les environs de Tallinn, propose des produits locaux issus de la culture bio. Il a une longue histoire et est très apprécié des résidents de cette banlieue verte. On y trouve la production de fermiers des environs ainsi que de bons produits importés.




75 Tourbière de Pääsküla
Hiiumäe tee 1
www.paauskula.ee


La façon la plus pure de goûter la nature à Nõmme est de visiter la tourbière de Pääsküla, au sud de Pärnu mnt, au bout de la rue Hiiumäe. Un circuit de 4 km et un autre, plus facile, de 2 km, sont aménagés en planches et ponctués de panneaux informatifs sur la flore et la faune locales.



72 Marché de Nõmme
Turu plats 8
www.tallinnaturud.ee/nomme



74 Musée de Nõmme
Jaama 18
www.tallinn.ee/Nomme-Museumum-2



Vieille Ville

Ruelles pavées tortueuses et lampadaires de fer forgé. Clochers gothiques et marchés médiévaux. Cappuccino et wifi. Voici la célèbre Vieille Ville. Bâti entre le XIII^e et le XVI^e siècle, quand Tallinn – à l'époque Reval – était un membre florissant de la Ligue de la Hanse, ce quartier compact de maisons à pigeons richement colorées, de cours à demi cachées et d'égliises grandioses, est à juste titre la principale attraction touristique. Les remparts qui l'entourent, ponctués de tours, délimitent clairement l'ensemble et lui ajoutent une ambiance de conte de fées.

La Vieille Ville de Tallinn figure sur la liste du Patrimoine mondial de l'UNESCO depuis 1997.

1 Place de l'Hôtel de Ville & Hôtel de Ville

2 Prison de la Ville – Musée de la Photographie

3 Pharmacie de l'Hôtel de Ville

4 Cour des Artisans

5 Passage Sainte-Catherine

6 Claustrium du monastère dominicain

7 Musée du monastère dominicain

8 Église orthodoxe Saint-Nicolas

9 Musée de la Ville de Tallinn

10 Église du Saint-Esprit

11 Salon du massepain Kalev

12 Musée d'Histoire de l'Estonie – Maison de la Grande Guide

13 Maison de la guide des Knuts

14 Maison de l'artisanat estonien

15 Maison de la contie des Têtes-Noires

16 Musée estonien de la Marine

17 Église Saint-Olav

18 Tour Epping



19 Musée estonien de la Santé

20 Musée estonien d'Histoire naturelle

21 Musée estonien des Arts décoratifs et du Design

22 Place des Tours

23 Remparts

24 Musée des marionnettes NUKU

25 Musée Adamson Eric

26 Église Saint-Nicolas / Musée Niguliste

27 Kiek in de Kiek et les tunnels des Bastions

28 Musée estonien du Théâtre et de la Musique

29 Cathédrale de Saint-Vierge Marie (Église du Dôme)

30 Tour Hellemann

31 Château de Toompea et tour Pikk Hermann

32 Cathédrale Saint Alexandre Nevsky

33 Cathédrale de la Sainte Vierge Marie (Église du Dôme)

34 Belvédères


35 Le jardin du roi de Danemark

36 Tour de la Vierge

37 Musée des Occupations

38 Place de la Liberté

39 Musée de la Banque d'Estonie



40 Opéra national d'Estonie

41 Hôtel Viru & Musée du KGB

42 Quartier Rotermann

43 Musée de l'Architecture estonienne

44 Musée des Occupations

45 Centre-ville

46 Maison du Design estonien

47 Centre créatif de Teliskivi

48 Centre-ville

49 Parc de Kalamaja

50 Parc de Kalamaja

51 Musée des Beaux-arts KUMU

52 Parc de Kadriorg

53 Musée des Beaux-arts KUMU

54 Maison de Pierre le Grand

55 Musée des Beaux-arts KUMU

56 Musée Eduard Vilde

57 Musée Miia-Miia-Manda

58 Jardin japonais

59 Musée de la Ville de Tallinn

60 Jardin japonais



61 Maison du Design estonien

62 Centre créatif de Teliskivi

63 Centre-ville

64 Centre-ville

65 Centre-ville

66 Centre-ville

67 Centre-ville

68 Centre-ville

69 Centre-ville

70 Centre-ville

71 Centre-ville

72 Centre-ville

73 Centre-ville

74 Centre-ville

75 Centre-ville

76 Centre-ville

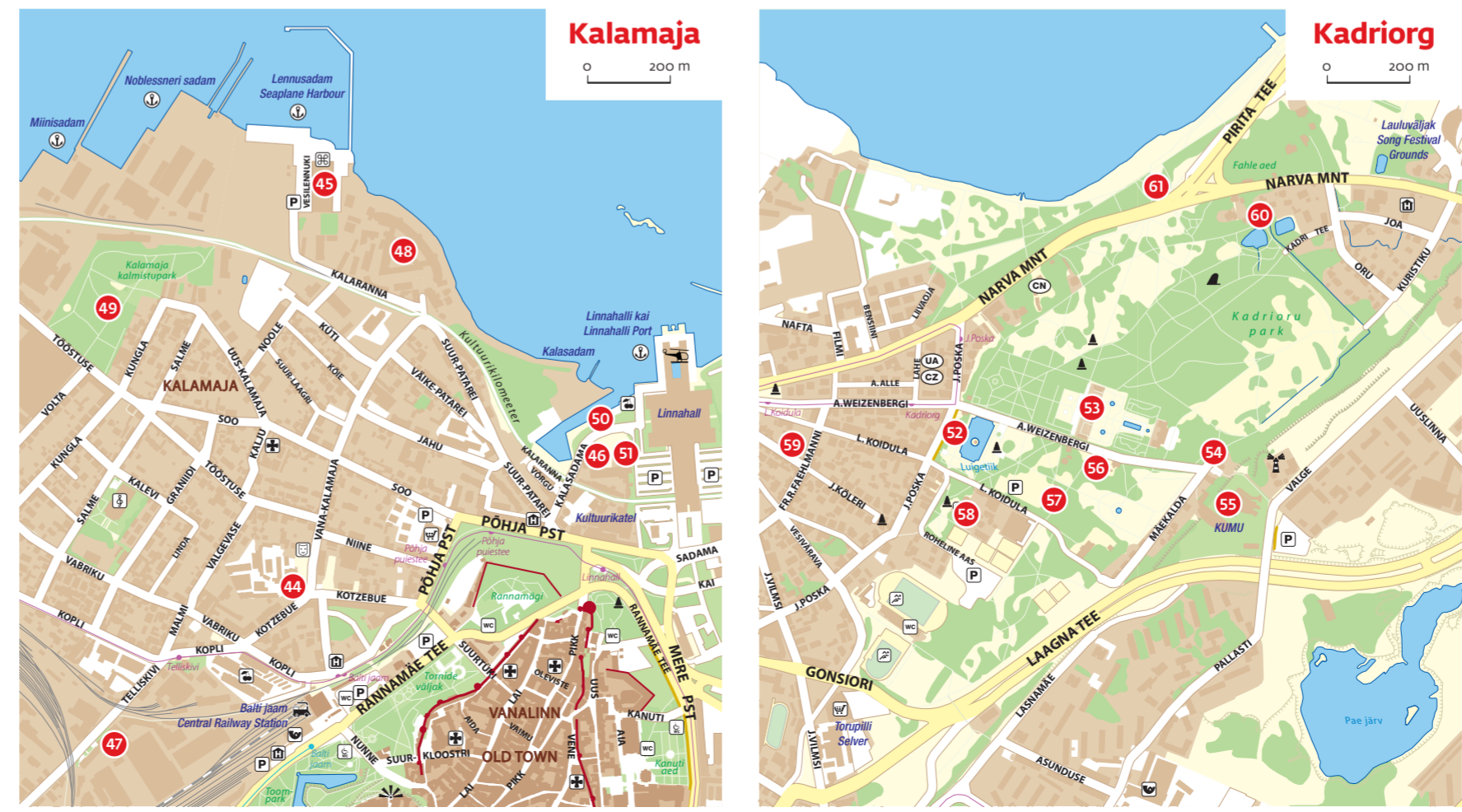
77 Centre-ville

78 Centre-ville

79 Centre-ville

80 Centre-ville

81 Centre-ville



Kalamaja

Voici l'un des quartiers de maisons en bois qui constituent la partie nord de Tallinn. Les passionnés d'architecture et d'histoire, tout comme ceux qui veulent découvrir le côté bohème de la vie artistique de la ville, se doivent de visiter Kalamaja. Située juste derrière la gare centrale d'Estonie, l'endroit est mentionné pour la première fois en 1374. Durant le moyen âge, c'était le quartier des pêcheurs, des poissonniers et des pilotes maritimes, ce qui a donné le nom moderne du quartier, Kalamaja – la maison du poisson. La rue de la Russie Pierre le Grand, reconnaissant le potentiel de l'endroit, avait entrepris d'y construire un port militaire résidentiel à la mode, avec un vaste parc. Avec l'ouverture du Port des Hydravions de nombreux cafés, pubs et restaurants ont fait leur apparition.

47 Centre créatif de Teliskivi

48 Prison de la forteresse maritime de Patari

49 Parc de Kalamaja

50 Parc de Kalamaja

51 Musée des Beaux-arts KUMU

52 Parc de Kadriorg

53 Musée des Beaux-arts KUMU

54 Maison de Pierre le Grand

55 Musée des Beaux-arts KUMU

56 Musée Eduard Vilde

57 Musée Miia-Miia-Manda

58 Jardin japonais

59 Musée de la Ville de Tallinn

60 Jardin japonais

61 Russalka

62 Centre créatif de Teliskivi

63 Centre-ville

64 Centre-ville

Kadriorg

Kadriorg est un quartier calme et arboré, facilement accessible à pied depuis la Vieille Ville. Après la conquête des pays baltes au début du XVIII^e siècle, le czar Pierre le Grand fonda un domaine et un parc public en un emplacement qui n'occupait que l'actuelle Kadriorg (la Vallée de Catherine, ou Kadriorg en estonien) en l'honneur de son épouse Catherine II^e. Le palais baroque raffiné qu'il s'y fit construire, ainsi que les bois, bassins et fontaines qui l'entourent, demeurèrent le principal attrait du lieu. Pendant les deux siècles suivants, les rues voisines se garnirent de maisons de bois sculpté au fur et à mesure que Kadriorg devenait le quartier résidentiel chic qui est encore aujourd'hui Kadriorg abrite les meilleurs musées d'art du pays, une raison de plus qui en fait un lieu idéal de promenade dominicale. Le parc s'est récemment enrichi d'un système de canalisations pour les eaux de pluie.

56 Musée Mikkel

57 Musée Miia-Miia-Manda

58 Jardin japonais

59 Musée de la Ville de Tallinn

60 Jardin japonais

61 Russalka

62 Centre créatif de Teliskivi

63 Centre-ville

64 Centre-ville

65 Centre-ville

66 Centre-ville

67 Centre-ville

68 Centre-ville

69 Centre-ville

70 Centre-ville

71 Centre-ville

72 Centre-ville

73 Centre-ville

- Information touristique
- Ambassade
- Port
- Aéroport
- Gare routière
- Gare ferroviaire
- Station de trolleybus
- Station de tram
- Hôpital
- Poste de police
- Bureau de poste
- Station service
- Parking
- Immobilier de parking
- Hôtel
- Foyer
- Camping
- Toilettes
- Toilettes pour handicapés
- Centre commercial
- Marché
- Plage
- Terrain de sport
- Salle de concert
- Cinéma
- Théâtre
- Musée
- Église
- Synagogue
- Monument
- Monolith
- Vue panoramique
- Phare
- Parking pour auto de tourisme